

COEN
DEFENSA

CENTRO DE OPERACIONES DE EMERGENCIA NACIONAL



PRIMER BOLETÍN N° 569/ 20-NOVIEMBRE-2017 / HORA: 11:00 AM

Última información

✓ Lambayeque: Bomberos y serenos de Motupe extinguen incendio forestal ocurrido en localidad de San Isidro

Personal de la Compañía de Bomberos N° 37 de Chiclayo, conjuntamente con trabajadores de la Municipalidad Distrital de Motupe y serenazgo de esa localidad, lograron extinguir el incendio forestal que se inició el mediodía de ayer en la localidad de San Isidro, distrito de Motupe, provincia y departamento de Lambayeque.

El Centro de Operaciones de Emergencia Regional de Lambayeque informó que en horas de la tarde del domingo 19 de noviembre, el incendio fue extinguido en su totalidad sin reportarse daños a la vida ni a la salud de las personas, pero sí a dos hectáreas de cobertura natural. La emergencia no requiere entrega de ayuda humanitaria.



✓ SENAMHI: Nivel del río Huallaga descendió ligeramente pero retomará tendencia ascendente en los próximos días

El nivel de agua del río Huallaga tuvo un descenso en las últimas 24 horas respecto a la registrada el día anterior, aunque su tendencia para los siguientes días será ascendente debido a las lluvias que se siguen presentando en la selva, informó el SENAMHI al **Centro de Operaciones de Emergencia Nacional del Ministerio de Defensa (COEN DEFENSA)**.

Esta mañana, el Huallaga, en la estación H- Yurimaguas, alcanzó a las 6:00 am 132.90 metros sobre el nivel del mar. En la víspera había reportado 133.30 m.s.n.m.

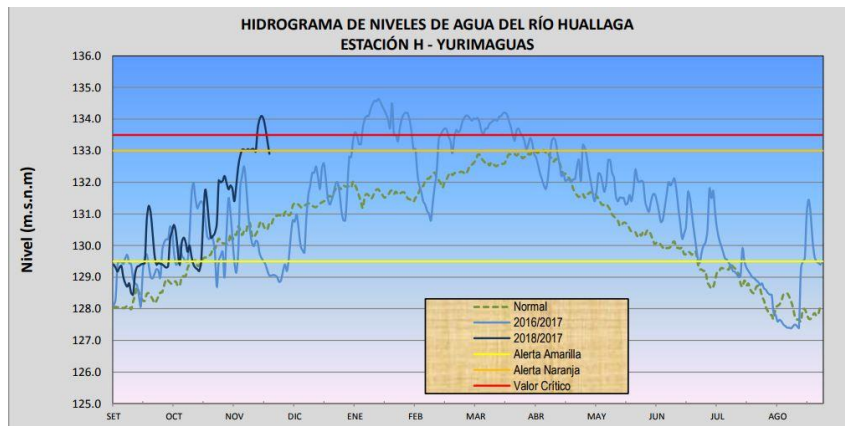
COEN DEFENSA

CENTRO DE OPERACIONES DE EMERGENCIA NACIONAL

La Dirección Zonal 8 del SENAMHI informó que este registro representa una variación de -40 centímetros en su nivel respecto a la presentada el día de ayer; sin embargo presenta aun una anomalía superior a su promedio histórico en 1.68% (130.70 m.s.n.m.). Se prevé que para las próximas 24 horas el comportamiento hidrológico sea ascendente.

En tanto, el río Amazonas presentó esta mañana un nivel de 113.43 m.s.n.m en la estación H- Enapu Perú, cifra superior a la que presentó el día de ayer, que fue de 113.36 m.s.n.m.

Asimismo, el río Marañón registró a las 6:00 am de hoy 121.62 m.s.n.m. en la estación H- San Regis. En la víspera había presentado 121.60 m.s.n.m.



CUENCA	ESTACION	NIVELES DE AGUA DE AYER (m.s.s.m.)					NIVELES DE AGUA DE HOY (m.s.s.m.)				
		Promedio Diario	Normal Diario	Anomalia (%)	Min.	Max.	Promedio: 00:00 a 6:00 hrs	Normal Diario	Anomalia (%)	Min.	Max.
Huallaga	Yurimaguas	133.30	130.51	2.14	128.15	132.81	132.90	130.70	1.68	128.30	132.59

✓ **Lluvias de moderada a fuerte intensidad se presentará en ocho regiones hasta esta medianoche**

Entre el mediodía de hoy y la medianoche, existe una alta probabilidad de la ocurrencia de lluvias de moderada a fuerte intensidad, las mismas que vendrían acompañadas de descargas eléctricas y ráfagas de viento, informó el SENAMHI al **COEN DEFENSA**.

De acuerdo a esta institución, dichas precipitaciones alcanzarían el nivel 3 y afectarían a los departamentos de **San Martín, Loreto, Huánuco, Pasco, Ucayali, Cusco, Madre de Dios y Junín**.

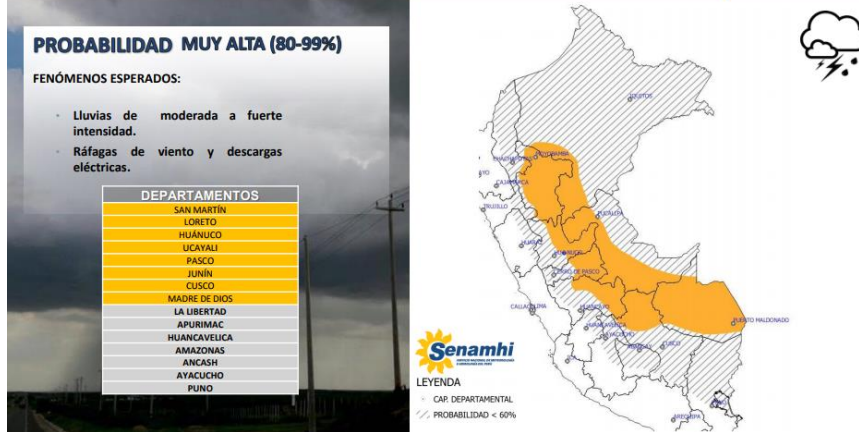
El SENAMHI pidió a los moradores de estas regiones a tomar precauciones debido al evento climatológico calificado como peligroso que se presentaría en las próximas horas.

COEN DEFENSA

CENTRO DE OPERACIONES DE EMERGENCIA NACIONAL

LLUVIA Y TORMENTAS ENTRE LAS 12:00 Y LAS 00:00 h.

NIVEL 3




✓ **San Martín: Abren tránsito parcialmente en tramo Morales - San Pedro - San Roque tras inundación de río Cumbaza**

El Centro de Operaciones de Emergencia del Ministerio de Transportes y Comunicaciones (COE MTC) informó que esta mañana se ha dado transitabilidad de manera restringida a los vehículos en el tramo Morales - San Pedro - San Roque, del distrito de San Roque de Cumbaza, provincia de Lamas, en la región San Martín.

El COE MTC indicó que la zona se encuentra señalizada, luego que el río Cumbaza erosionara la plataforma del sector SM-116: Km 11. A esta hora de la mañana se reporta que el caudal del referido río descendió.

Asimismo, se dio a conocer que la plataforma del Puente que une San Antonio con La Banda de Cumbaza se encuentra inclinada, mientras que actualmente se cuenta con una vía alterna para llegar a San Roque luego que el puente peatonal Monzona, en San Roque, colapsara.



COEN
DEFENSACENTRO DE
OPERACIONES DE
EMERGENCIA NACIONAL

✓ **Tacna: Construirán dos puentes en distrito de Ilabaya para comunicar pueblos en época de lluvias**

El Gobierno Regional de Tacna anunció la construcción de dos puentes baileys que permitirán la conexión de la capital del distrito de Ilabaya con sus comunidades más alejadas en temporada de lluvia, obra que está valorizada en 2 millones de soles y de la que se espera la entrega de la buena pro para esta semana.

Estas estructuras son necesarias, especialmente en la época de lluvia, que por lo usual corta el camino, impidiendo que la gente pueda pasar de un lado a otro, especialmente en el río que baja de Candarave a Huanuara y de ahí a Ilabaya.

El primero de ellos, puente Chejaya con desvío a Huanuara, permitirá la transitabilidad adecuada de los habitantes de las comunidades de Toco Grande, Toco Chico, Coraguaya, Borogueña, Vilalaca y otros poblados en época de lluvia. El segundo puente ubicado en Higuerani facilitará el traslado de los pobladores de Mirave hacia ese sector.



Pronósticos del tiempo según SENAMHI

- ✓ Sobre la selva central se vienen presentando precipitaciones que se prevé se intensificarán durante las siguientes horas.
- ✓ Asimismo, existe la ocurrencia de lluvia moderada a fuerte acompañada de tormentas eléctricas, sobre todo sobre las regiones Ucayali, Huánuco y Pasco; mientras que se presenta lluvia ligera a moderada sobre la parte oriental de Loreto.
- ✓ Lima presenta cielo nublado, una temperatura de 20°C y 73% de humedad relativa.

COEN DEFENSA

CENTRO DE
OPERACIONES DE
EMERGENCIA NACIONAL

✓ Pronóstico de temperaturas para hoy

- ✓ **En la provincia de Huaral, departamento de Lima**, se presentará una máxima temperatura de **21°C** y una mínima de **15°C**. Se registrará cielo nublado en las primeras horas de la mañana variando a cielo con nubes dispersas durante el día.
- ✓ **En el departamento de Áncash, la provincia de Cabana** registrará hoy una temperatura máxima de **18°C** y una mínima de **4°C**. Se pronostica la presencia de cielo nublado parcial a cielo despejado durante el día.
- ✓ **La provincia de Tambobamba, en el departamento de Apurímac**, presentará hoy una temperatura máxima de **22°C** y una mínima de **8°C**, y se registrará cielo nublado en las primeras horas de la mañana con lluvia ligera y cielo con nubes dispersas durante el día.
- ✓ **En el departamento de Cajamarca, la provincia de Jaén** registrará hoy una temperatura máxima de **35°C** y **18°C** como mínima. El pronóstico es la presencia de cielo despejado por la mañana con tendencia a cielo con nubes dispersas por la tarde.

Recomendaciones

El **Centro de Operaciones de Emergencia Nacional (COEN)** te brinda una serie de recomendaciones ante las inundaciones y lluvias intensas.

- ✓ Si tienes una casa con techo de esteras protégelo con plástico o bolsas de cemento, dándole una pendiente para la evacuación de aguas.
- ✓ Si vives cerca de algún cauce, cuenta con sacos de tierra o arena para evitar el ingreso de agua.
- ✓ Mantén la azotea de tu casa despejada y protege el techo con una capa de concreto, con pendiente hacia el ducto de desfogue de agua.
- ✓ Apoya la reubicación de familias ubicadas en las partes bajas o en los cauces de los ríos secos.
- ✓ Es necesario ganar altura lo antes posible y alejarse de los cauces y laderas de los ríos por posibles desbordes o inundaciones.
- ✓ Ten presente que deslizamientos, flujos de lodo y derrumbes pueden acelerarse durante lluvias intensas.
- ✓ Si vas conduciendo, disminuye la velocidad, toma precauciones y no te detengas en zonas donde puede fluir gran cantidad de agua.
- ✓ Con el asesoramiento de las autoridades de Defensa Civil, pueden hacer un dren o canal, con picos y lampas para que el agua de lluvia corra en lo posible por el centro

COEN
DEFENSACENTRO DE
OPERACIONES DE
EMERGENCIA NACIONAL

de la calle y no por las fachadas. Si la calle tiene asfalto sólo deja correr el agua de lluvia.

- ✓ No destapes los buzones y protege las tuberías de desagüe.
- ✓ El agua de lluvia con barro no debe entrar en los buzones ni en los desagües de tu casa.
- ✓ No atraveses con tu vehículo ni a pie los tramos inundados.

Estado en acción

✓ **Damnificados por lluvias**

❖ **GORE Lima: Culminarán con labores de limpieza de cauce de ríos para prevenir inundaciones**

El Gobierno Regional de Lima anunció el cumplimiento de la limpieza de cauce de los ríos Supe, Fortaleza, Pativilca (Barranca); Mala (Cañete); Rímac, Lurín y Chillón como jornadas de prevención ante la cercanía de las lluvias, que podrían ocasionar nuevos desbordes y afectar a la agricultura y la infraestructura vial.

En tanto, la descolmatación de las cuencas de Cañete y Huaura se encuentra en un avance del 50%, lo que permitirá que el agua fluya libremente hacia el mar, teniendo proyectada su culminación para el final del presente año.